



ИнжПроектСтрой

**ЗАКАЗЧИК – МИНИСТЕРСТВО ТРАНСПОРТА И ДОРОЖНОГО
ХОЗЯЙСТВА КРАСНОДАРСКОГО КРАЯ**


ПРОЕКТ МЕЖЕВАНИЯ ТЕРРИТОРИИ

в отношении линейного объекта:

**«Автомобильная дорога п. Колосистый - х. Копанской -
ст-ца Новотитаровская на участке км 24+450 - км 34+725
в Динском районе»**

раздел 1

**Проект межевания территории.
Графическая часть.**



ИнжПроектСтрой

**ЗАКАЗЧИК – МИНИСТЕРСТВО ТРАНСПОРТА И ДОРОЖНОГО
ХОЗЯЙСТВА КРАСНОДАРСКОГО КРАЯ**

ПРОЕКТ МЕЖЕВАНИЯ ТЕРРИТОРИИ

в отношении линейного объекта:

**«Автомобильная дорога п. Колосистый - х. Копанской -
ст-ца Новотитаровская на участке км 24+450 - км 34+725
в Динском районе»**

раздел 1

**Проект межевания территории.
Графическая часть.**

ДИРЕКТОР

А.В. ЛИМАНСКИЙ

НАЧАЛЬНИК ОТДЕЛА
ЗЕМЕЛЬНЫХ ОТНОШЕНИЙ

Д.В. ЗАЧИТАЙЛОВ

Краснодар, 2024

Согласовано

Взам. инв. №

Подп. и дата

Инв. № подл.

Проект межевания территории
в отношении линейного объекта: «Автомобильная дорога п. Колосистый –
х. Копанской - ст-ца Новотитаровская на участке км 24+450 - км 34+725
в Динском районе»

№ раздела	Наименование документов	Примечание
<u>Проект межевания территории</u>		
1	Проект межевания территории. Графическая часть.	
2	Проект межевания территории. Текстовая часть.	
3	Материалы по обоснованию проекта межевания территории. Графическая часть.	
4	Материалы по обоснованию проекта межевания территории. Пояснительная записка.	

Согласовано		

Взам. инв. №	
Подп. И дата	
Инв. № подл.	

						Краснодарский край, Динской район			
Изм.	Кол.у	Лист	№ док.	Подпись	Дата				
Разработал		Зачитайлова			12.24	Состав проекта межевания территории	Стадия	Лист	Листов
Проверил		Зачитайлов			12.24		П	1	1
							ООО «ИнжПроектСтрой» г. Краснодар		

Проект межевания территории
в отношении линейного объекта: «Автомобильная дорога п. Колосистый –
х. Копанской - ст-ца Новотитаровская на участке км 24+450 - км 34+725
в Динском районе»

№ п/п	Наименование документов	Кол-во документов	Кол-во листов	Номера листов
1	Титульный лист	1	1	1
2	Состав документации по планировке территории	1	1	2
3	Содержание раздела 1 проекта межевания территории	1	1	3
4	Чертеж межевания территории М 1:1000	1	20	4-23

Согласовано		

Взам. инв. №	
Подп. И дата	
Инв. № подл.	

						Краснодарский край, Динской район		
Изм.	Кол.у	Лист	№док.	Подпись	Дата			
Разработал		Зачитайлова			12.24	Содержание раздела 1 проекта межевания территории		
Проверил		Зачитайлов			12.24			
						Стадия	Лист	Листов
						П	1	1
						ООО «ИнжПроектСтрой» г. Краснодар		

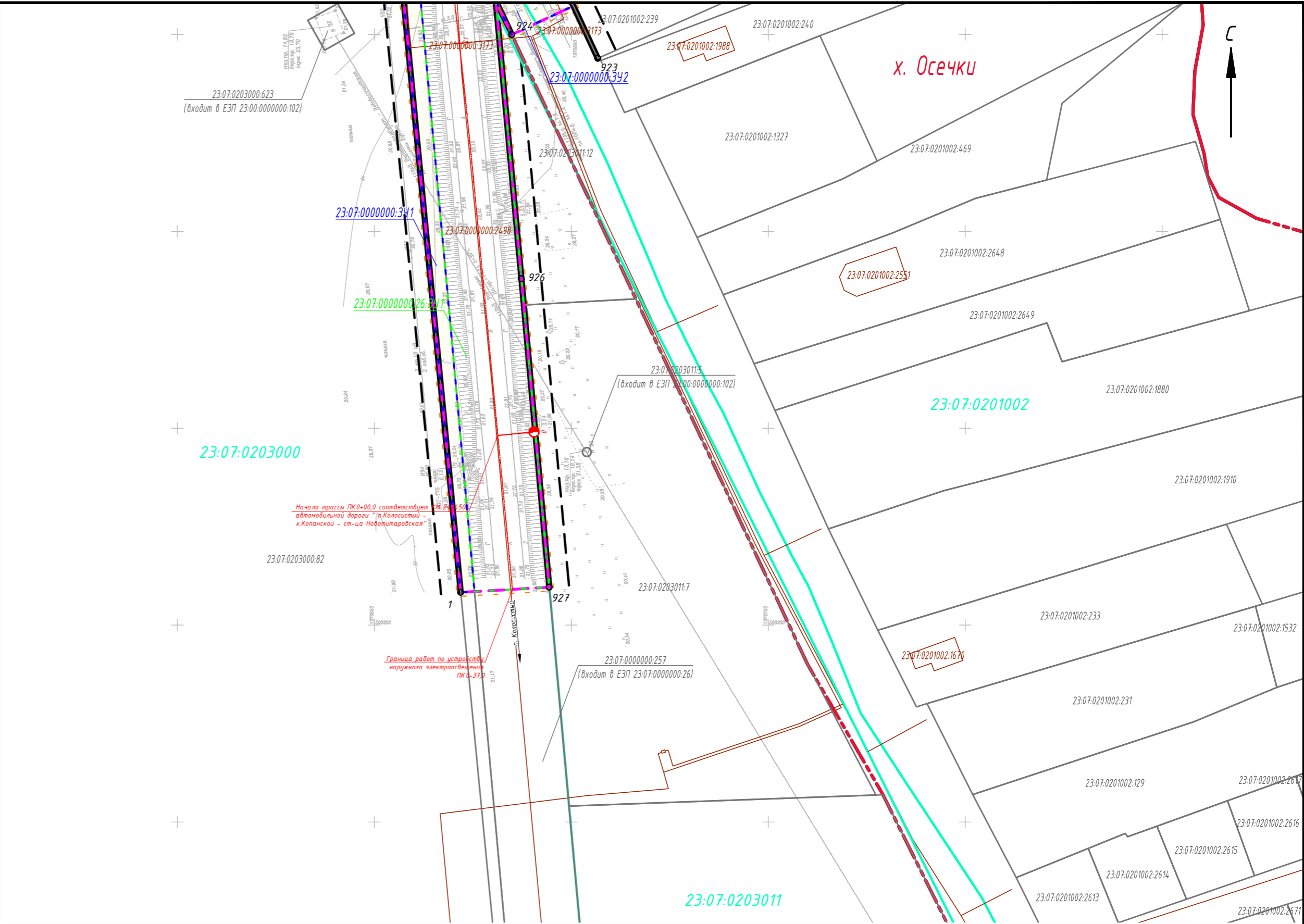
Чертеж межевания территории (1:1000)

Условные обозначения:

	- Граница территории, в отношении которой утвержден проект межевания		- Границы образуемых земельных участков
	- Граница полосы отвода		- Условные номера образуемых земельных участков
	- Утвержденная красная линия		- Границы земельных участков уточняемых согласно ПМТ
	- Отменяемая красная линия		- Кадастровые номера земельных участков уточняемых согласно ПМТ
	- Устанавливаемая красная линия		- Границы существующих земельных участков полосы отвода
	- Линия отступа от красной линии		- Условные номера существующих земельных участков полосы отвода
	- Номера характерных точек красных линий		- Существующая автомобильная дорога
	- Граница населенного пункта		- Трасса автомобильной дороги с указанием пикетажа

Сведения, внесенные в государственный кадастр недвижимости:

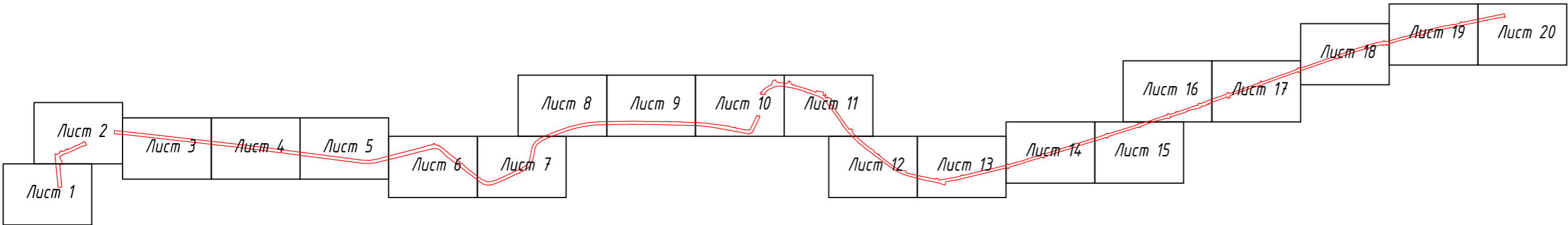
	- Границы земельных участков		- Границы объектов капитального строительства
	- Кадастровые номера земельных участков		- Кадастровые номера объектов капитального строительства
	- Границы кадастровых кварталов		- Границы земельных участков подлежащих уточнению в ЕГРН
	- Номера кадастровых кварталов		- Кадастровые номера земельных участков подлежащих уточнению в ЕГРН



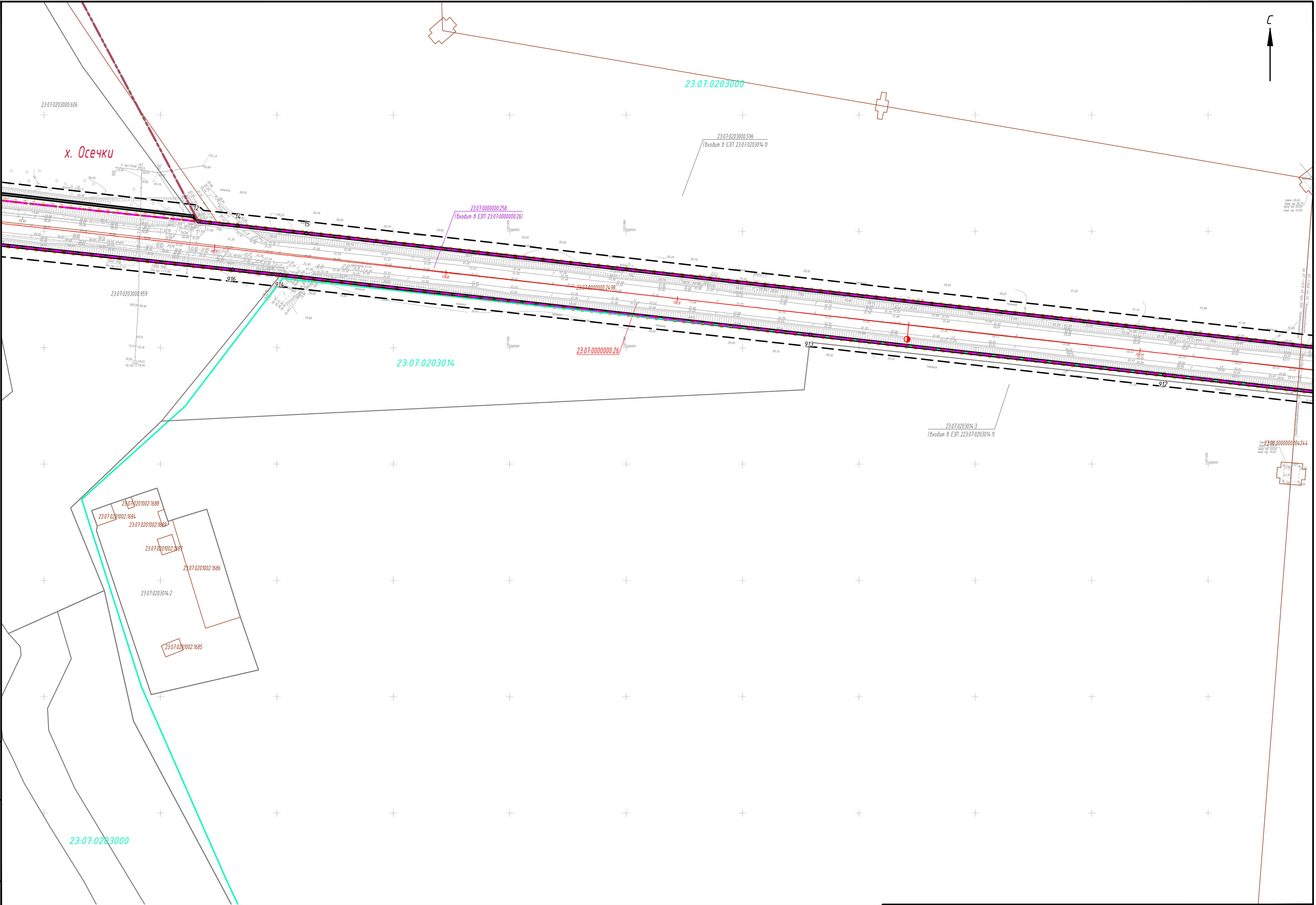
Примечания:

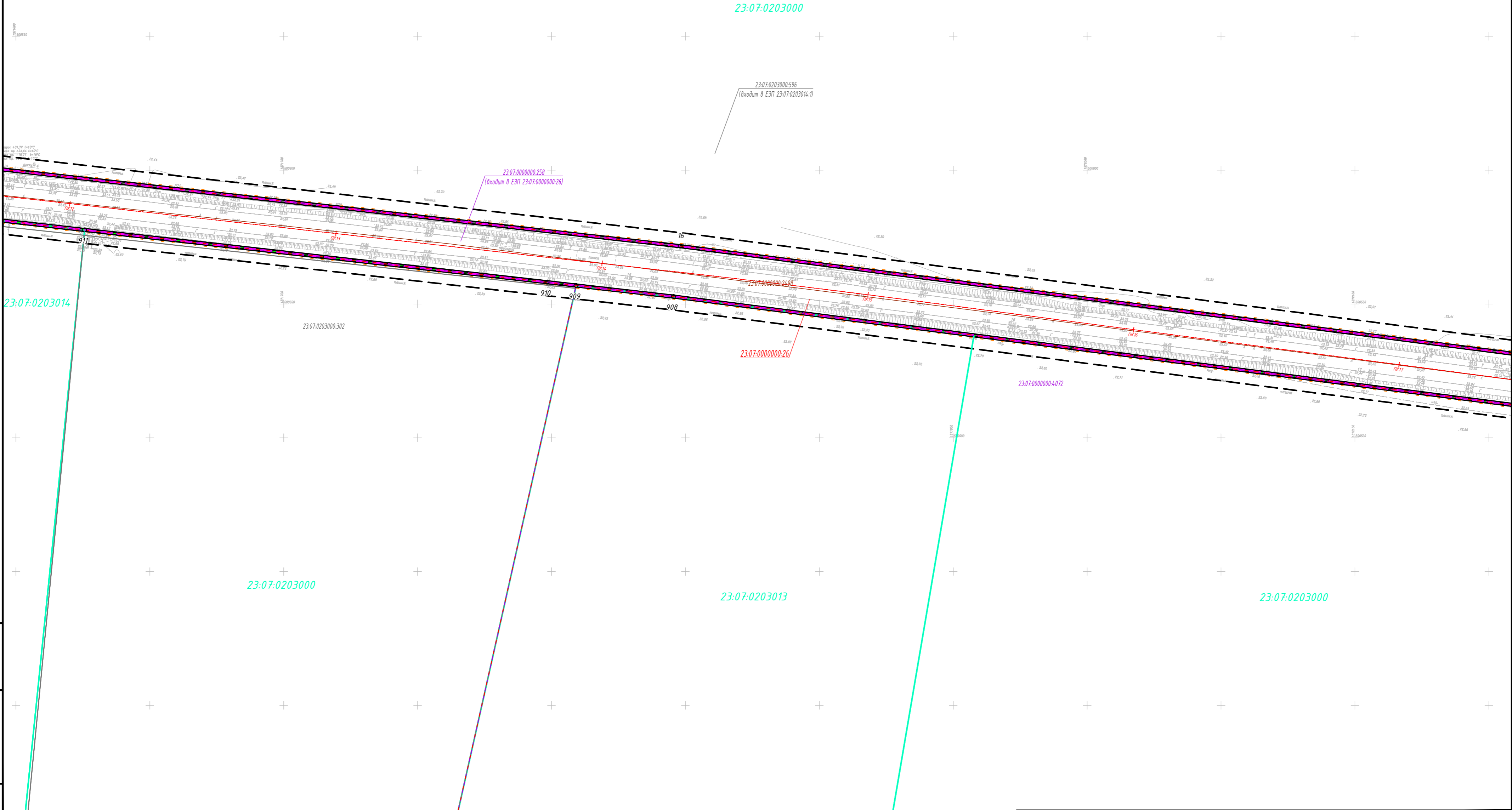
- Топографическая съемка выполнена ООО "ИнжПроектСтрой" в 2024 г. Система координат МСК-23. Система высот Балтийская 1977 г.
- Перечень образуемых земельных участков представлен в Разделе 2.
- Перечень координат характерных точек земельных участков представлен в Разделе 2.
- Перечень координат характерных точек границ территории, применительно к которой осуществляется подготовка проекта межевания представлен в Разделе 2.
- Перечень координат характерных красных линий представлен в Разделе 2.
- Границы земельных участков, образование которых предусмотрено схемой расположения земельного участка или земельных участков на кадастровом плане территории, срок действия которой не истек в границах территории, в отношении которой подготовлен проект межевания - отсутствуют.

Схема расположения листов



Краснодарский край, Динской район					
Проект межевания территории в отношении полосы отвода линейного объекта: "Автомобильная дорога п. Колосистый - х. Коланской - ст-ца Новотитаровская на участке км 24+450 - км 34+725 в Динском районе"					
Изм.	Кол.уч.	Лист	№ док.	Подпись	Дата
Разработал	Зачитайлова				12.24
Проверил	Зачитайлов				12.24
Проект межевания территории. Основная часть.				Стадия	Лист
				П	1
				Листов	20
Чертеж межевания территории М 1:1000				ООО "ИнжПроектСтрой" г. Краснодар	






Инв. № подл.	Подп. и дата	Взам. инв. №

Изм.	Колуч.	Лист	№ док.	Подпись	Дата

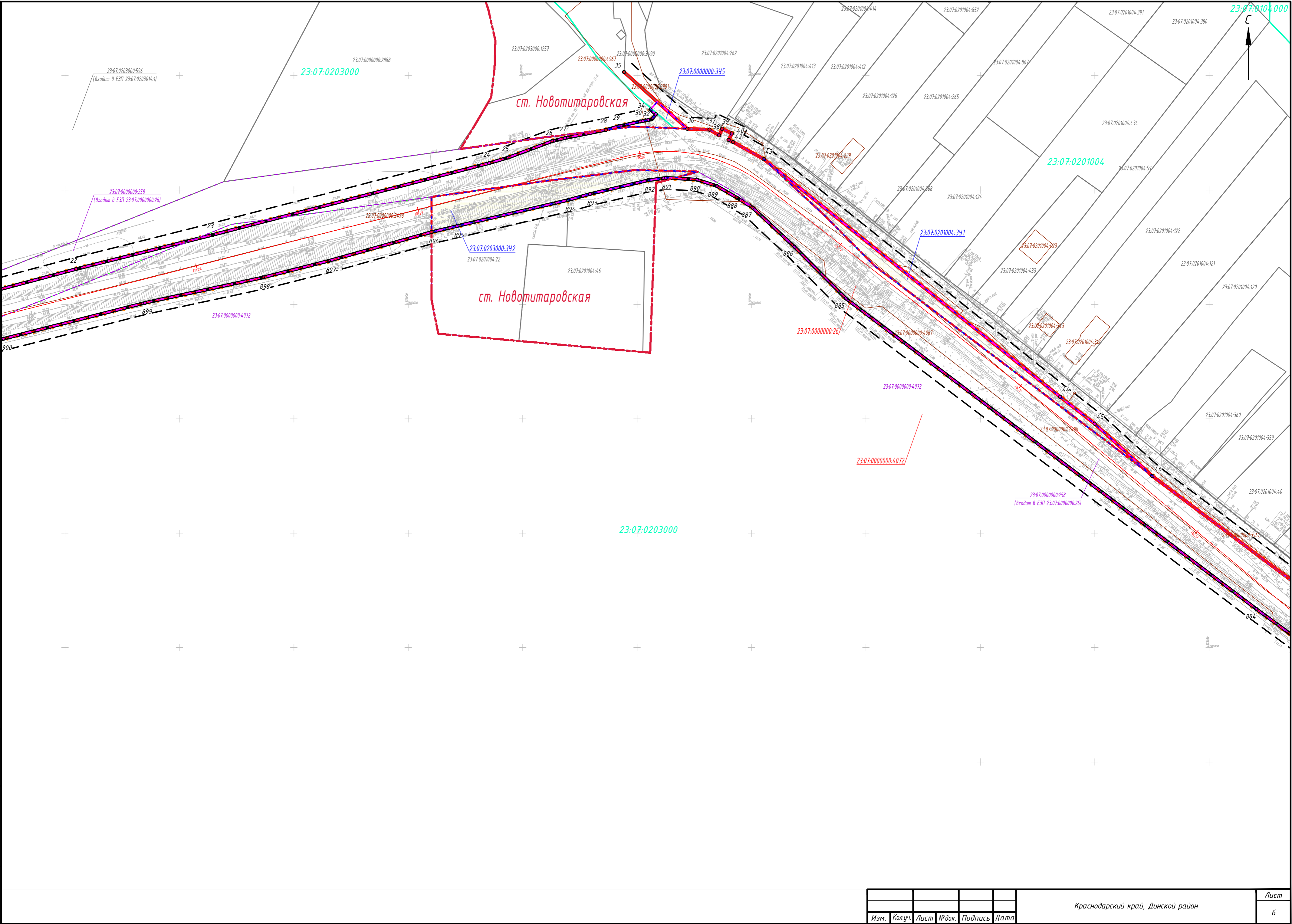
Краснодарский край, Динской район

Лист
4

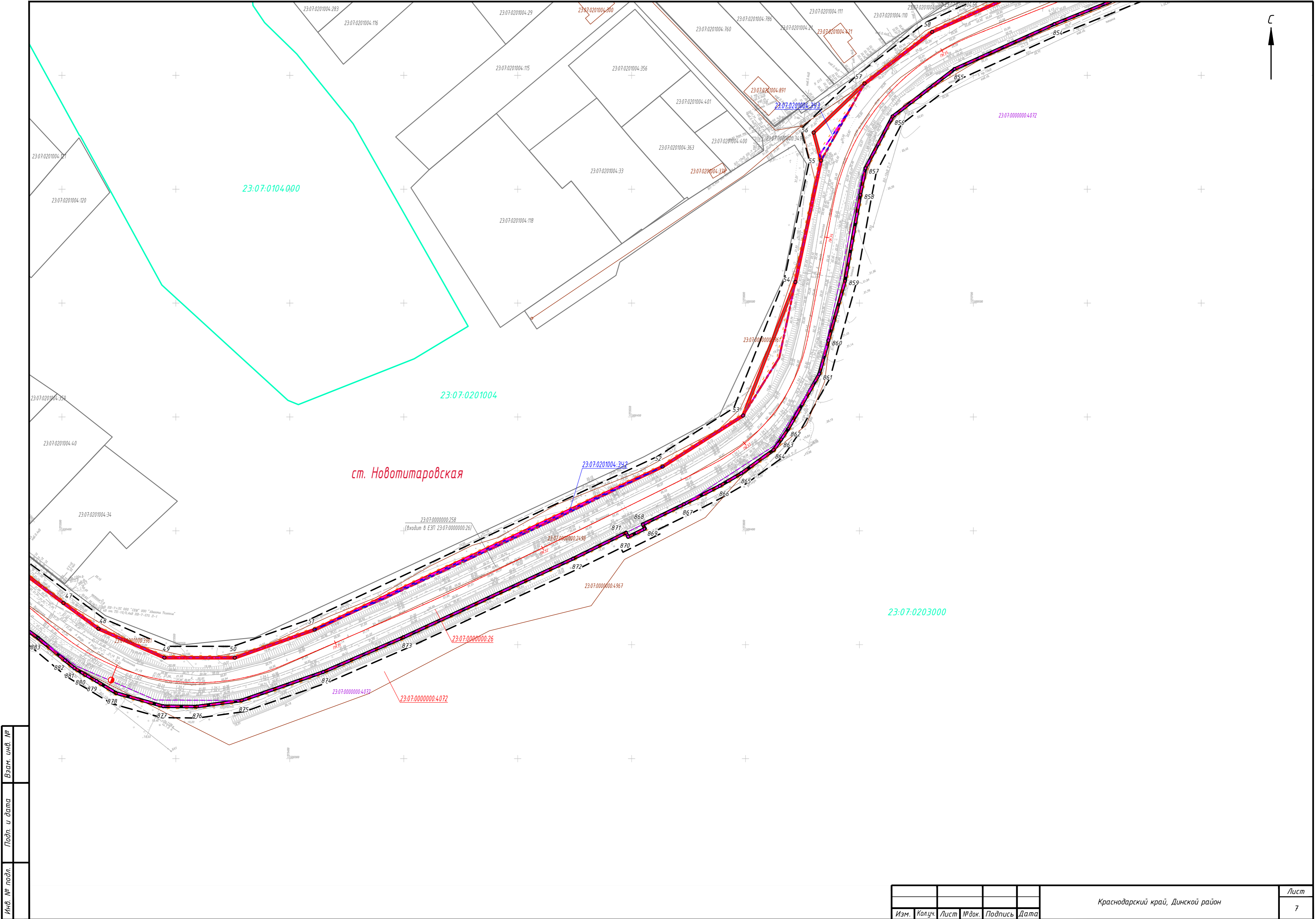
Инв. № подл.	Подп. и дата	Взам. инв. №

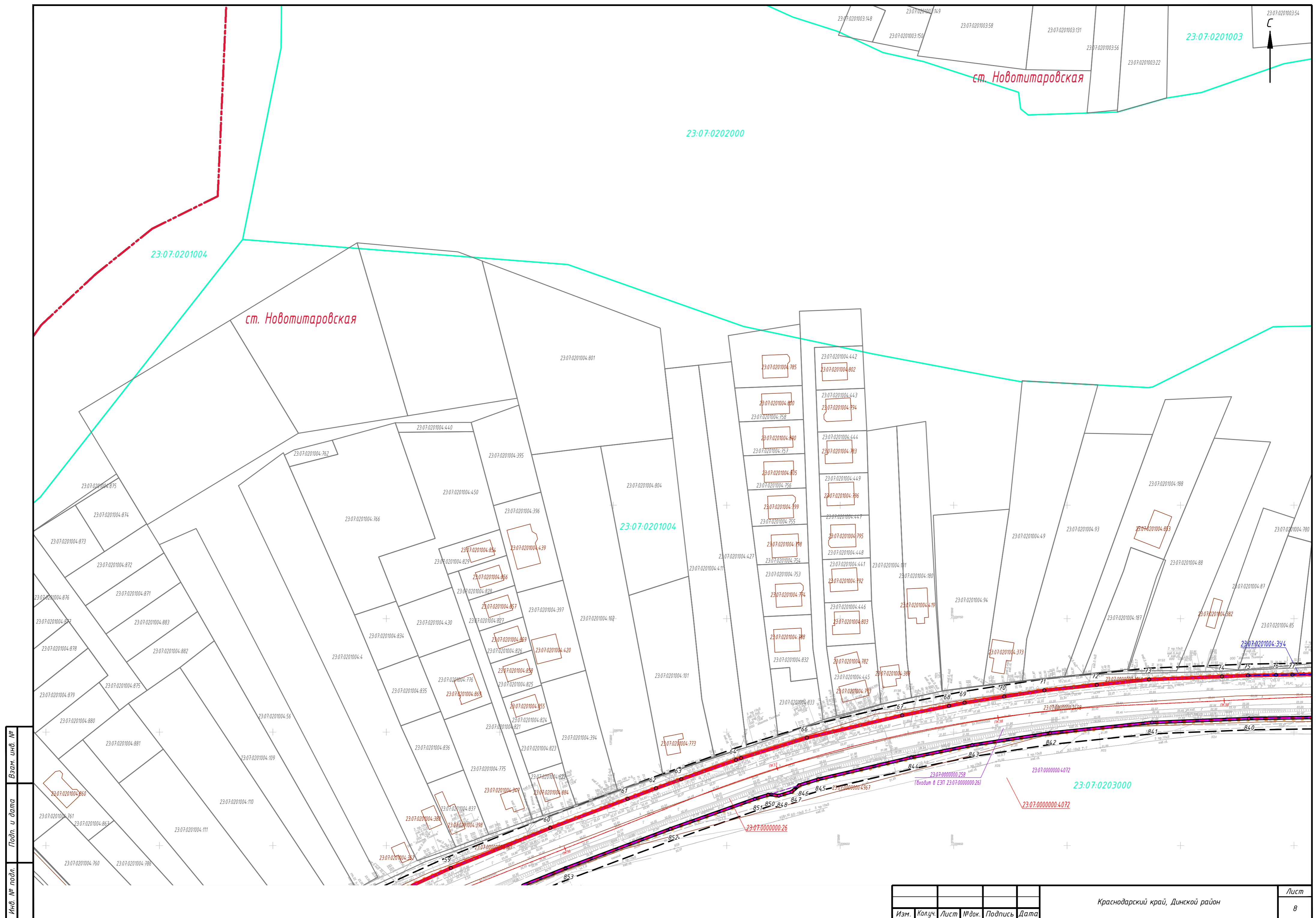


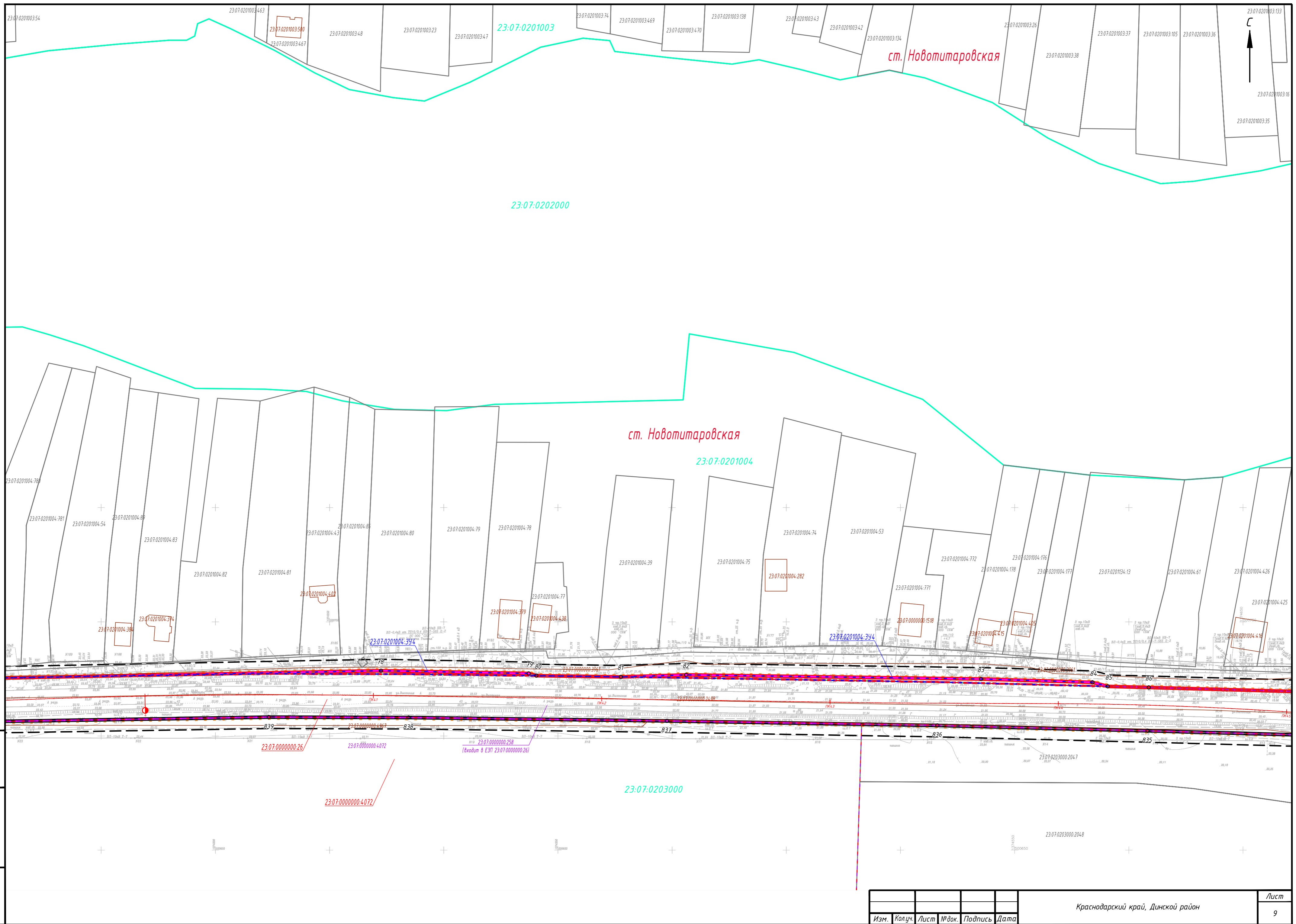
Изм.	Колуч.	Лист	№ док.	Подпись	Дата	Краснодарский край, Динской район	Лист
							5

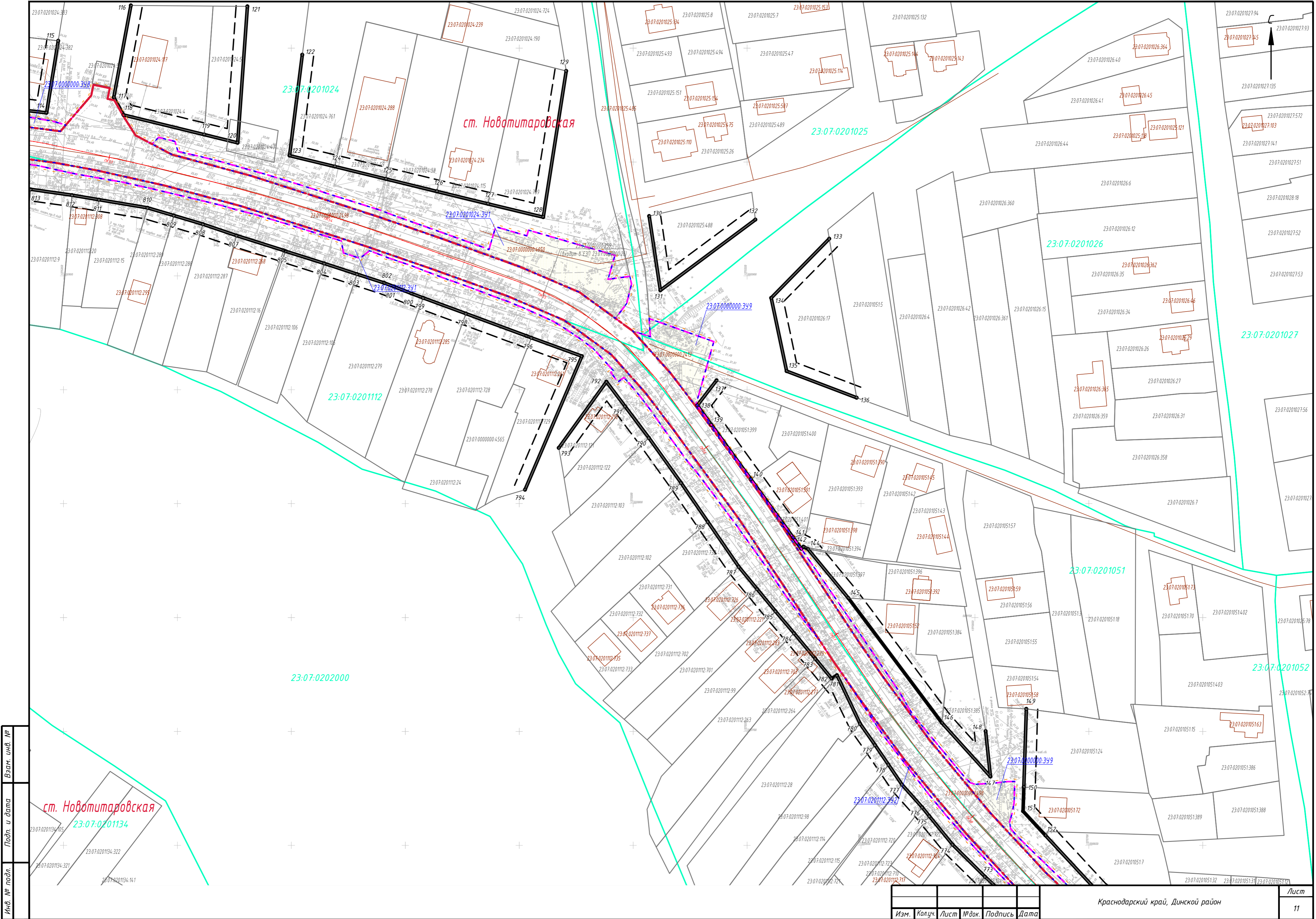


Инв. № подл.	Подп. и дата	Взам. инв. №



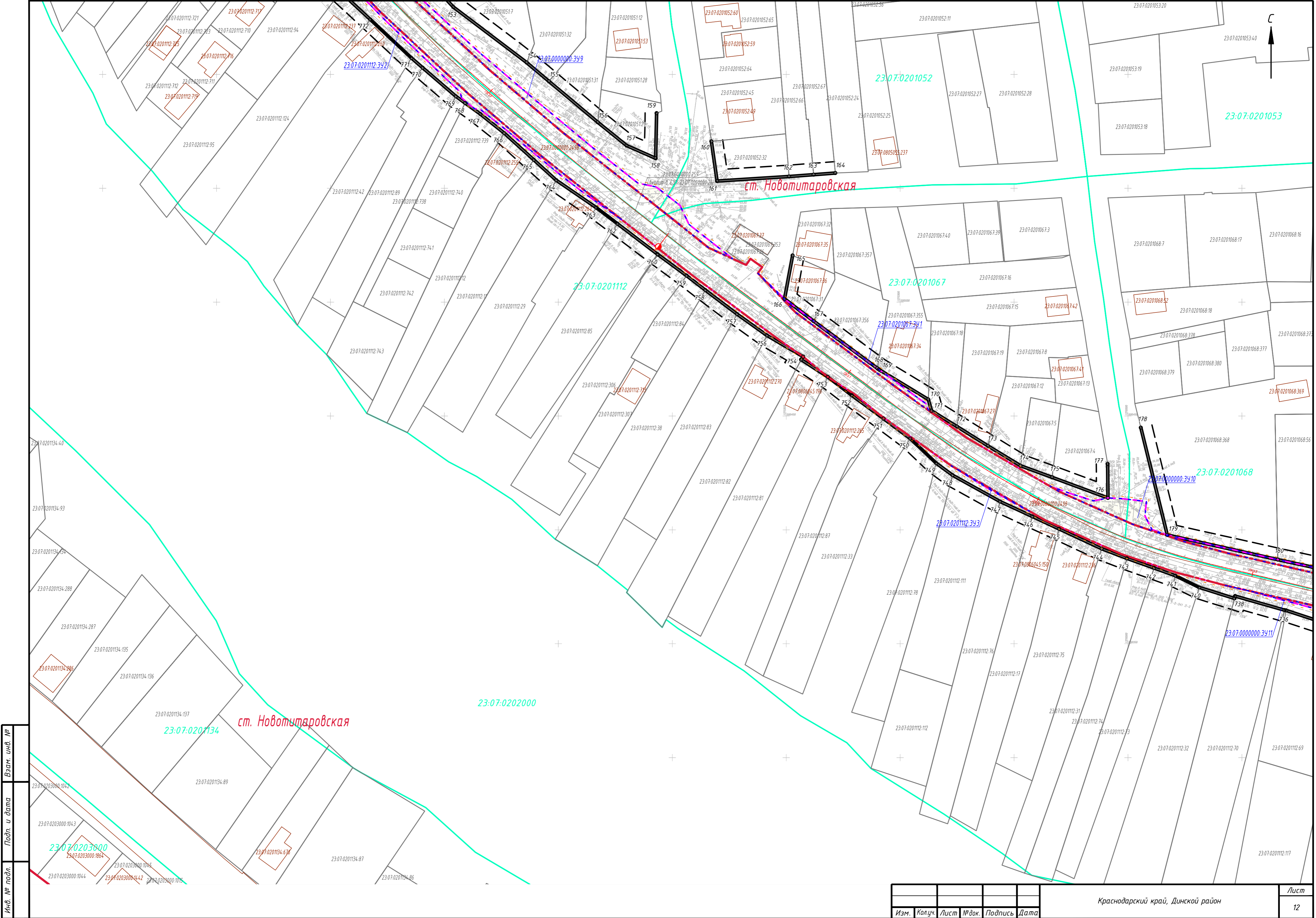






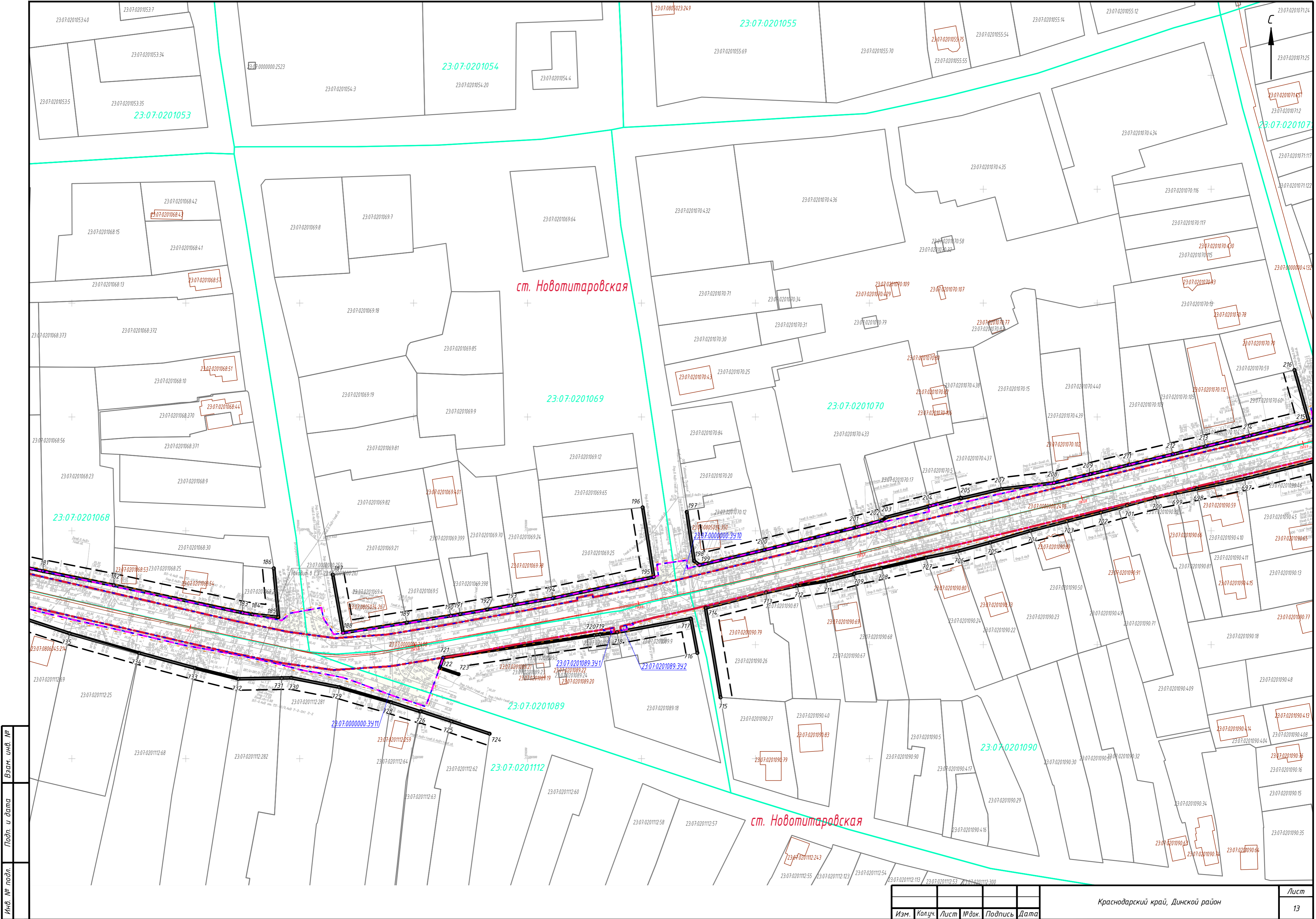
Инв. № подл.	Подп. и дата	Взам. инв. №

Изм.	Колуч.	Лист	№ док.	Подпись	Дата	Краснодарский край, Динской район	Лист
							11



Инд. № подл.	Подп. и дата	Взам. инв. №

Изм.	Колуч.	Лист	№ док.	Подпись	Дата	Краснодарский край, Динской район	Лист
							12

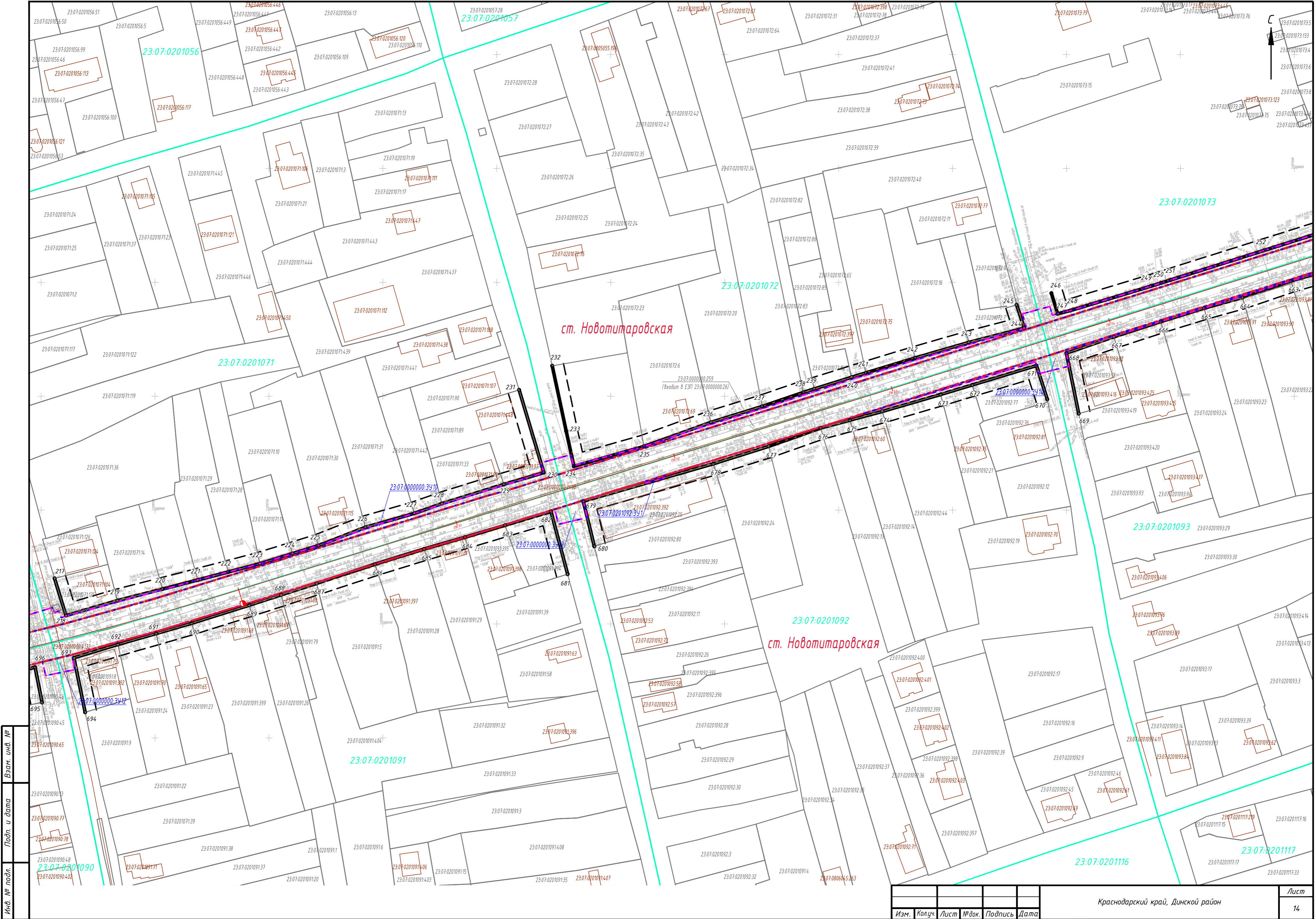


Инв. № подл.	Подп. и дата	Взам. инв. №

Изм.	Колуч.	Лист	№ док.	Подпись	Дата

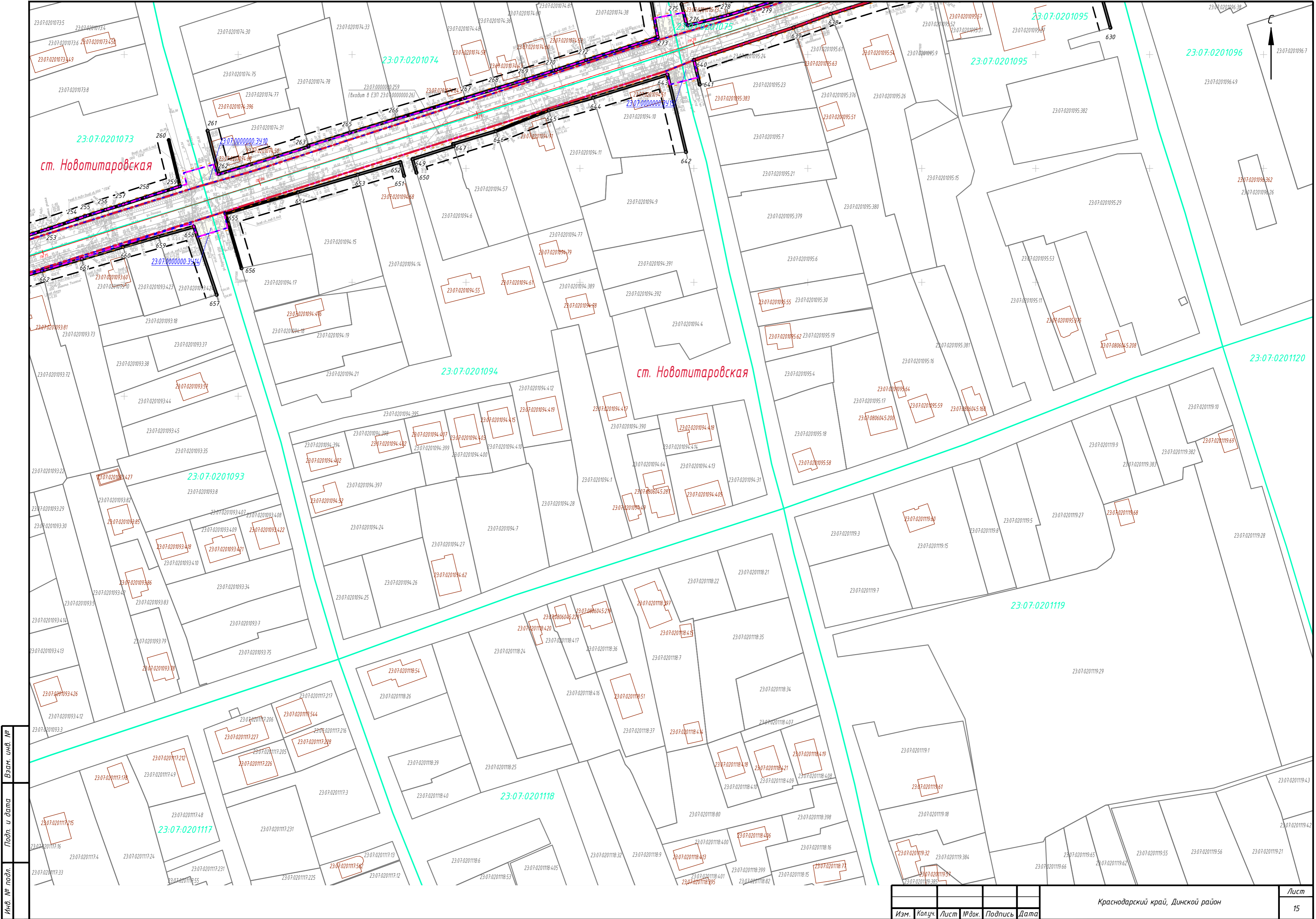
Краснодарский край, Динской район

Лист
13



Инв. № подл.	Подп. и дата	Взам. инв. №

Изм.	Колуч.	Лист	№ док.	Подпись	Дата	Краснодарский край, Динской район	Лист
							14

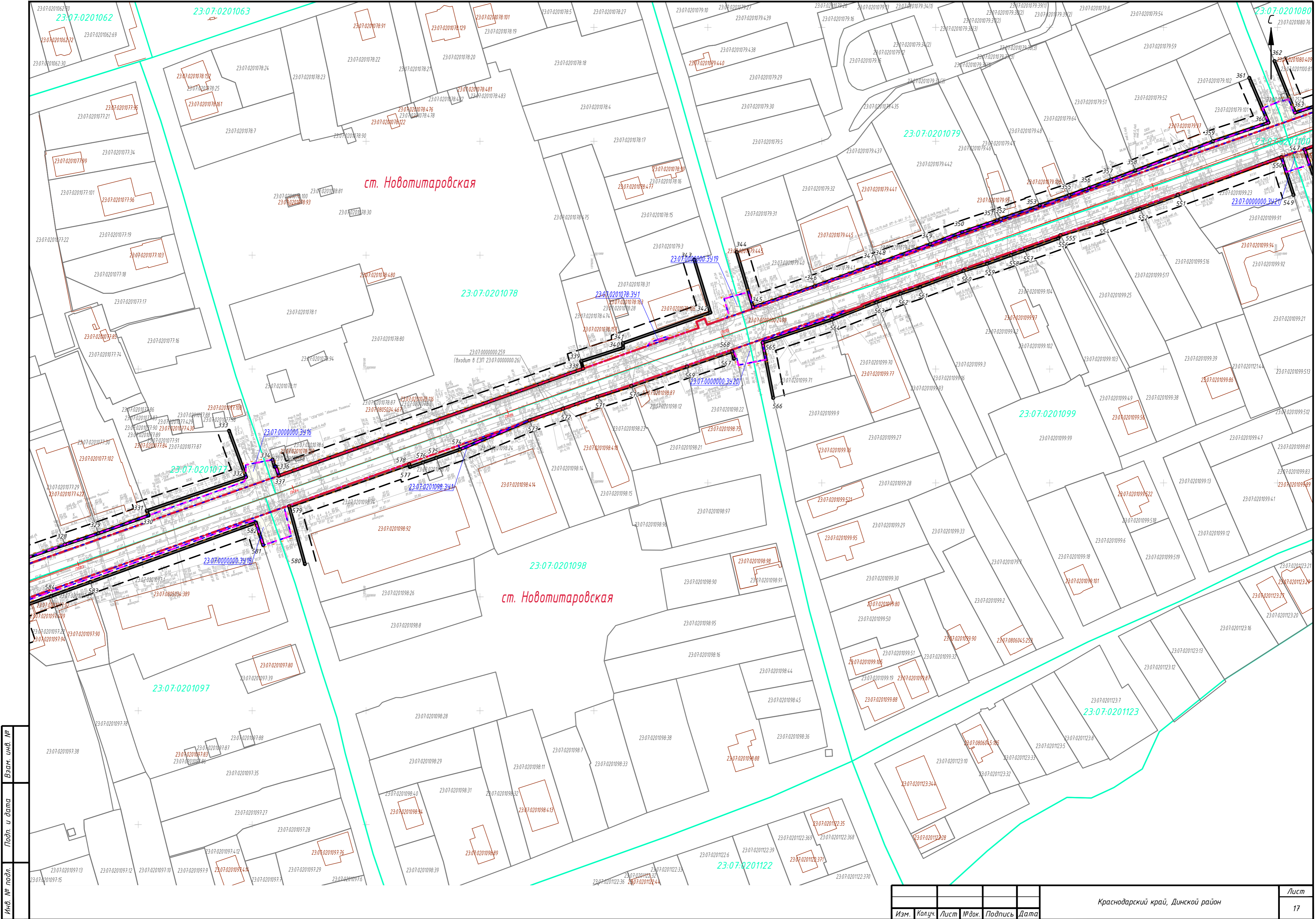


Инд. № подл.	Подп. и дата	Взам. инв. №

Изм.	Колуч.	Лист	№ док.	Подпись	Дата

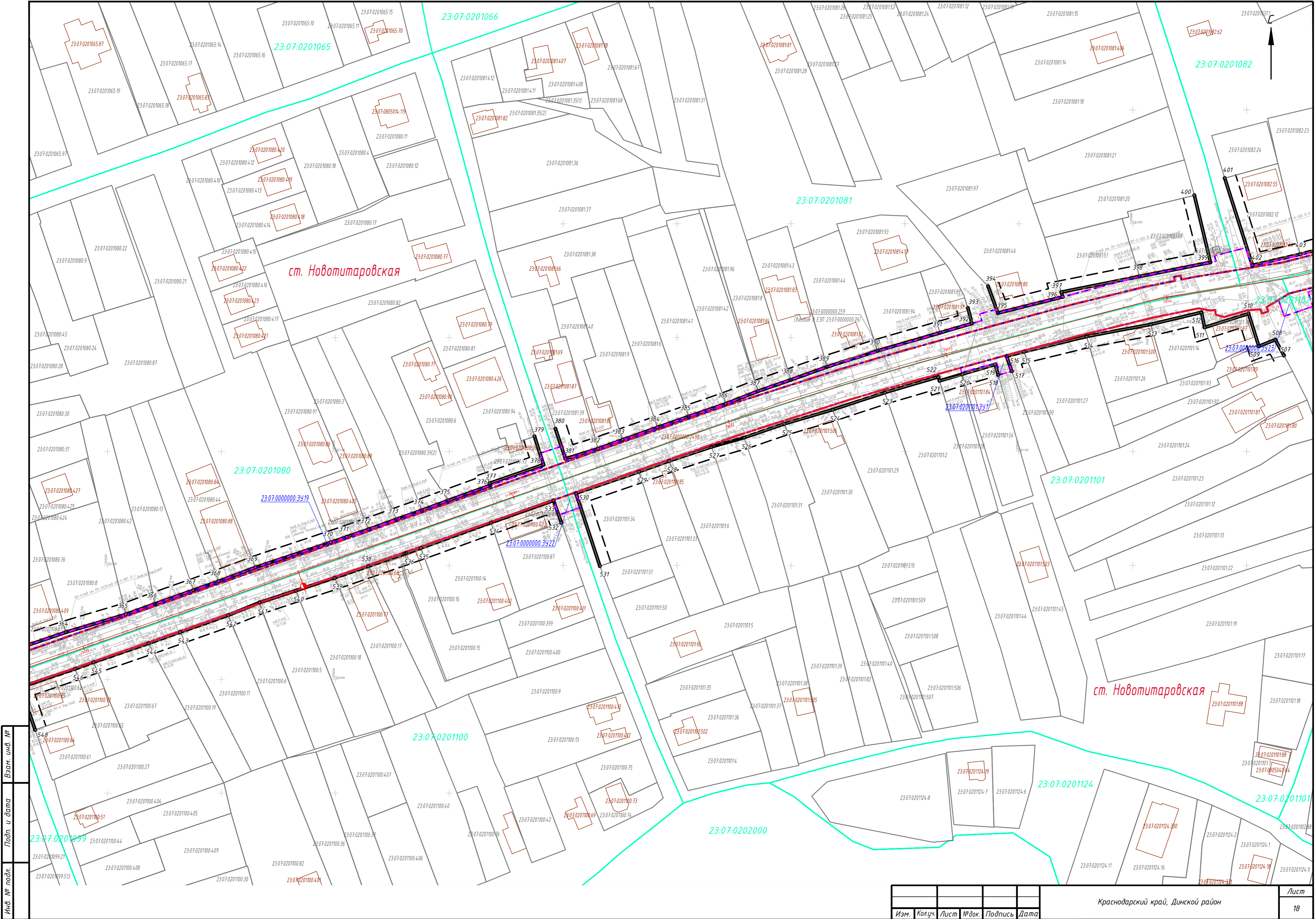
Краснодарский край, Динской район

Лист
15



Инд. № подл.	Подп. и дата	Взам. инв. №

Изм.	Колуч.	Лист	№ док.	Подпись	Дата	Краснодарский край, Динской район	Лист
							17



Инв. № подл.	Подл. и дата	Взам. инв. №

Изм.	Колуч.	Лист	№ док.	Подпись	Дата	Краснодарский край, Динской район	Лист
							18

